
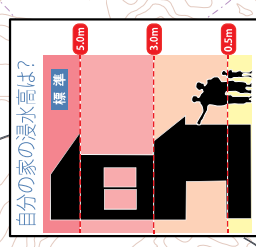


洪水ハザードマップ

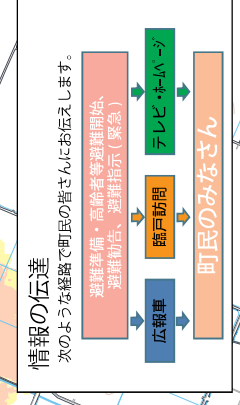
網走川・美幌川【想定最大規模】
 網走川・美幌川の河運整備状況を勘案し、想定し得る最大規模が
1/1000(1000年に1度)の降雨に伴う洪水により、網走川・美幌川が氾濫した場合。
 ※指定前提 網走川流域の24時間総雨量 405mm



洪水時の指定避難所

浸水が予想される地域にお住まいの方は、町の広報車やテレビなどの気象情報番組にご注意願います。また、大雨・洪水の気象警報が発令された場合、しゃきつとプラザを「臨時避難所」として開設します。早めの自主避難をお願いします。

No	施設名	所在地
2	青穂地区ふれあい会館	稲美 68
39	町民会館(ひまーる)	東2条北 4-9-9
42	美幌小学校	西2条北 4-1-1
44	旭小学校	稲美 140
45	美幌高校	報徳 94
46	旧美幌中央保育所	仲町 1-142
47	美幌保育園	西1条北 2
50	しゃきつとプラザ(臨時避難所)	東3条北 2-1



※各避難場所等の番号はP14~15の一覧表と同じになっておりますので参照願います。