

発 刊 に あ た っ て

令和4年版「美幌町統計書」を発刊いたします。

この統計書は、美幌町の人口、産業、経済、社会及び文化などの各分野にわたる基本的な統計資料を総合的に収録して、町政の現況と推移を明らかにするものです。

近年の多様化する社会情勢のなか、現状を正確に把握・分析するうえで統計調査の果たす役割はますます重要になってきており本書が行政施策の資料として利用されることはもとより、本町をより深く理解するための資料として町民の皆様にも広くご活用いただき、生活向上の一助となれば幸いです。

編集にあたっては、内容の整備に努めましたが、なお不備不十分な点につきましては、今後利用される方々のご意見、ご指導をいただき、より一層の改善、充実に努めて参りたいと存じます。

本書の発刊にあたり、貴重な資料の提供を賜りました関係各位及び日頃統計調査に多大なご協力をいただいている方々に心から感謝の意を表するとともに、今後とも一層のご指導、ご協力を賜りますようお願い申し上げます。


令和5年7月

美幌町長 平 野 浩 司

《 利 用 さ れ る 方 に 》


- 1 本書は、美幌町に関する基礎的な統計資料を総合的に収録し、作成しました。
- 2 資料は、各官庁、団体、会社等から収録したもの、又は本町において直接収録したもので、出所を各表の下部右端に掲げました。
- 3 統計表は、原則として美幌町域に限定し作成していますが、一部には数市町村にわたる場合がありますので、表題、脚注を参考にしてください。
- 4 統計表は、特に定めのない限り、年次（1月から12月）、年度（4月から翌年3月）の期間のデータを示しています。
なお、何年末、何年度末あるいは何年何月とあるのは、その期日現在のデータを示しています。
- 5 単位は、表中に記入しました。ただし、一見して明らかなものについては省略しました。
- 6 数値の単位未満は、原則として四捨五入したため、合計の数字と内訳の計が一致しない場合があります。
- 7 統計表中の符号の用法は、次のとおりです。
「－」 …… 皆無（零又は該当数字なし）
「…」 …… 不詳、資料なし（数字が得られないもの）
平成31年 1月
「χ」 …… 秘匿（数字の掲載を差し控えるもの）
「▲」 …… 負数又は減少
- 8 利用にあたって疑義があるとき又は更に詳細な資料を必要とされるときは、美幌町総務部政策課政策統計グループ又は資料出所機関に照会してください。

美幌町の1日 (令和4年度)



0.17 人

出生




0.89 人

死亡




1.96 人

転入者



2.39 人

転出者



0.13 組

結婚



0.03 組

離婚



18.6 t

ごみ排出量



1.81 kℓ

し尿収集量



155.3 人

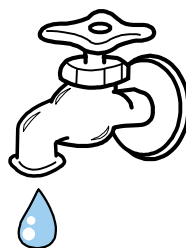
(開館日数277日)

図書館
利用人数



417.0 冊

図書貸出冊数



6,017.8 m³

水道使用量



0.030 件

火災発生件数



0.15 件

犯罪発生件数



0.038 件

交通事故
発生件数



3.10 件

救急車
出動回数

総目次

土地・気象	・・・・・・・・・・・・・・・・	1
人 口	・・・・・・・・・・・・・・・・	7
農 業	・・・・・・・・・・・・・・・・	54
林 業	・・・・・・・・・・・・・・・・	73
事業所	・・・・・・・・・・・・・・・・	80
工 業	・・・・・・・・・・・・・・・・	91
商 業	・・・・・・・・・・・・・・・・	98
金融・消費	・・・・・・・・・・・・・・・・	107
土木・建築	・・・・・・・・・・・・・・・・	109
運 輸	・・・・・・・・・・・・・・・・	125
水 道	・・・・・・・・・・・・・・・・	126
社会福祉	・・・・・・・・・・・・・・・・	129
衛 生	・・・・・・・・・・・・・・・・	144
教育・文化	・・・・・・・・・・・・・・・・	154
警察・消防	・・・・・・・・・・・・・・・・	182
財 政	・・・・・・・・・・・・・・・・	197
行 政	・・・・・・・・・・・・・・・・	219
議会・選挙	・・・・・・・・・・・・・・・・	226

= 土地・気象 =	
1	位置・面積…………… 1
2	土地利用状況…………… 2
3	土地評価額…………… 2
	(グラフ) 地目別土地面積の割合…………… 3
4	気象概況
	(1) 気温…………… 4
	(2) 湿度・風速…………… 5
	(3) 降水量・日照時間…………… 6
= 人 口 =	
5	人口の推移…………… 7
6	国勢調査…………… 12
	(1) 世帯と人口…………… 12
	(グラフ) 国勢調査人口及び世帯数の推移…………… 13
	(2) 年齢(3区分)別人口…………… 13
	(3) 年齢構造指数…………… 14
	(グラフ) 年齢別人口割合の推移…………… 15
	(4) 地域別人口及び世帯数…………… 16
	(5) 地域別人口の推移…………… 18
	(6) 都市計画用途地域内、外別人口…………… 20
	(7) 人口集中地区人口…………… 20
	(8) 人口ピラミッド…………… 21
	(9) 年齢(5歳階級)男女別人口…………… 24
	(10) 年齢各歳男女別人口…………… 26
	(11) 配偶関係年齢別、男女別15歳以上人口 …………… 29
	(12) 世帯の種類、世帯人員別、世帯数及び 世帯人員…………… 32
	(13) 労働力状態及び男女別15歳以上人口…………… 34
	(14) 家族類型別一般世帯数及び人員数…………… 36
	(グラフ) 核家族世帯の構成割合(世帯数)…………… 38
	(グラフ) 産業別就業者数の推移…………… 39
	(グラフ) 産業分類別就業人口構成比…………… 39
	(15) 産業別、男女別15歳以上就業者数…………… 40
	(16) 産業分類別、年齢別15歳以上就業者数 …………… 42
	(17) 産業、従業上の地位(8区分)別15歳 以上従業者数…………… 44
	(グラフ) 従業上の地位別就業者数割合…………… 45
	(18) 年齢別、男女別15歳以上就業者及び 通学者…………… 46
	(19) 住宅の所有別世帯数(一般世帯)…………… 48
7	住民基本台帳人口…………… 50

8	人口動態…………… 50
	(グラフ) 人口動態の推移(年度別増減数)…………… 51
9	月別人口動態(令和4年度)…………… 52
10	道内広域生活圏別人口移動状況…………… 53

= 農 業 =	
11	専兼別農家数と農業従事世帯員数…………… 54
12	農家人口…………… 54
	(グラフ) 農家数及び農家人口の推移…………… 55
13	経営耕地規模別農家数…………… 56
14	兼業種別農家数…………… 56
15	兼業経営規模別農家数…………… 57
16	年齢区分別、男女別世帯員数…………… 59
17	経営規模別世帯員数…………… 59
18	経営規模別150日以上農業従事世帯員数…………… 60
19	年齢区分別、男女別農業従事世帯員数…………… 61
20	年齢区分別、男女別150日以上農業従事 世帯員数…………… 63
21	農業雇用労働等雇入れ農家数と人員…………… 63
	(グラフ) 家畜飼養頭羽数の推移…………… 65
22	家畜飼養農家数と飼養頭羽数…………… 67
23	生乳生産量…………… 69
24	農地転用状況…………… 69
25	稲作転換状況…………… 71
26	主要作物作付面積…………… 71
	(グラフ) 主要作物作付面積の推移…………… 72

= 林 業 =	
27	森林面積…………… 73
28	林家戸数及び林業就業者数…………… 73
29	所有形態別森林面積及び蓄積…………… 74
30	民有林の令級別面積…………… 76
31	所有規模別林家戸数及び森林面積…………… 77
32	林業生産の動向(民有林)…………… 78

= 事 業 所 =	
33	事業所数及び従業者数…………… 80
	(グラフ) 事業所数及び従業者数…………… 80
34	産業(大分類)経営組織別事業所数及び従 業者数…………… 81
35	産業別、従業者規模別事業所数及び従業者 数(民営)…………… 89
	(グラフ) 産業別事業所及び従業者数…………… 90

99	卒業の状況（中学校）	164	132	町税収入済額の状況	214
	（1）産業別就職者数	164	133	個人町民税業種別課税所得	216
	（2）卒業後の進路	165	134	町費負担状況	218
100	図書分類別蔵書冊数	167			
101	図書分類別利用状況	167		＝ 行 政 ＝	
102	町民会館会場別使用状況	169	135	歴代戸長	219
103	町民会館行事別使用状況	173	136	歴代村長	219
104	トレーニングセンター利用状況	175	137	歴代町長	220
105	スポーツセンター利用状況	175	138	歴代助役・副町長	221
106	あさひ体育センター利用状況	176	139	歴代収入役	222
107	B&G海洋センター利用状況	177	140	町職員数	223
108	リリー山スキー場利用状況	177	141	行政組織図	224
109	網走川河畔公園パークゴルフ場利用状況	178			
110	コミュニティセンター利用状況	179		＝ 議会・選挙 ＝	
111	博物館等施設入館者状況	179	142	歴代町議会議長	226
112	マナビティセンター利用状況	181	143	歴代町議会副議長	227
			144	町議会議員名簿	228
	＝ 警察・消防 ＝		145	各種委員会の開催状況	228
113	交通事故発生状況	182	146	町議会開催状況	229
114	こども交通事故発生状況	182	147	永久選挙人名簿登録者数	230
115	原因別交通事故発生状況	183	148	各種選挙投票結果の概要	231
116	月別交通事故発生状況	185			
117	車種別交通事故発生状況	186			
118	道路別交通事故発生状況	187			
119	犯罪発生状況	188			
120	刑法犯発生検挙状況	189			
121	消防職員、消防車両等配置状況	191			
122	消防団員、機器配置状況	191			
123	火災件数及び損害額	193			
124	原因別火災発生状況	193			
125	火災発生原因別損害額	195			
126	救急車出動状況	195			
	＝ 財 政 ＝				
	（グラフ）一般会計決算規模の推移	197			
127	各会計決算額の推移	198			
128	一般会計決算状況	200			
129	財政力指数	200			
	（グラフ）一般会計歳入決算額構成図	202			
	（グラフ）一般会計歳出決算額構成図	203			
130	一般会計歳入歳出決算額	204			
	（1）歳 入	204			
	（2）歳 出	208			
131	目的別歳出の状況	212			