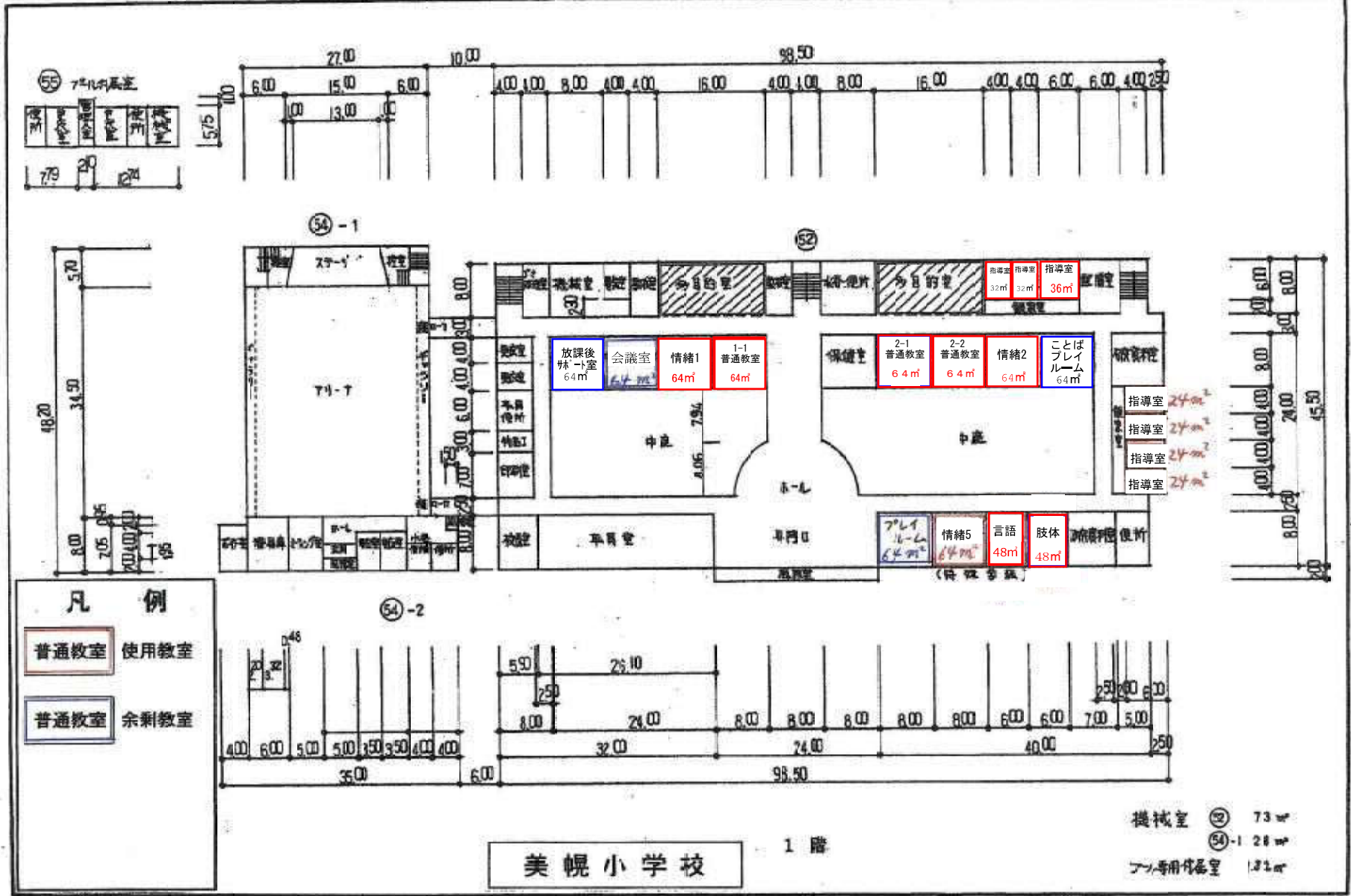


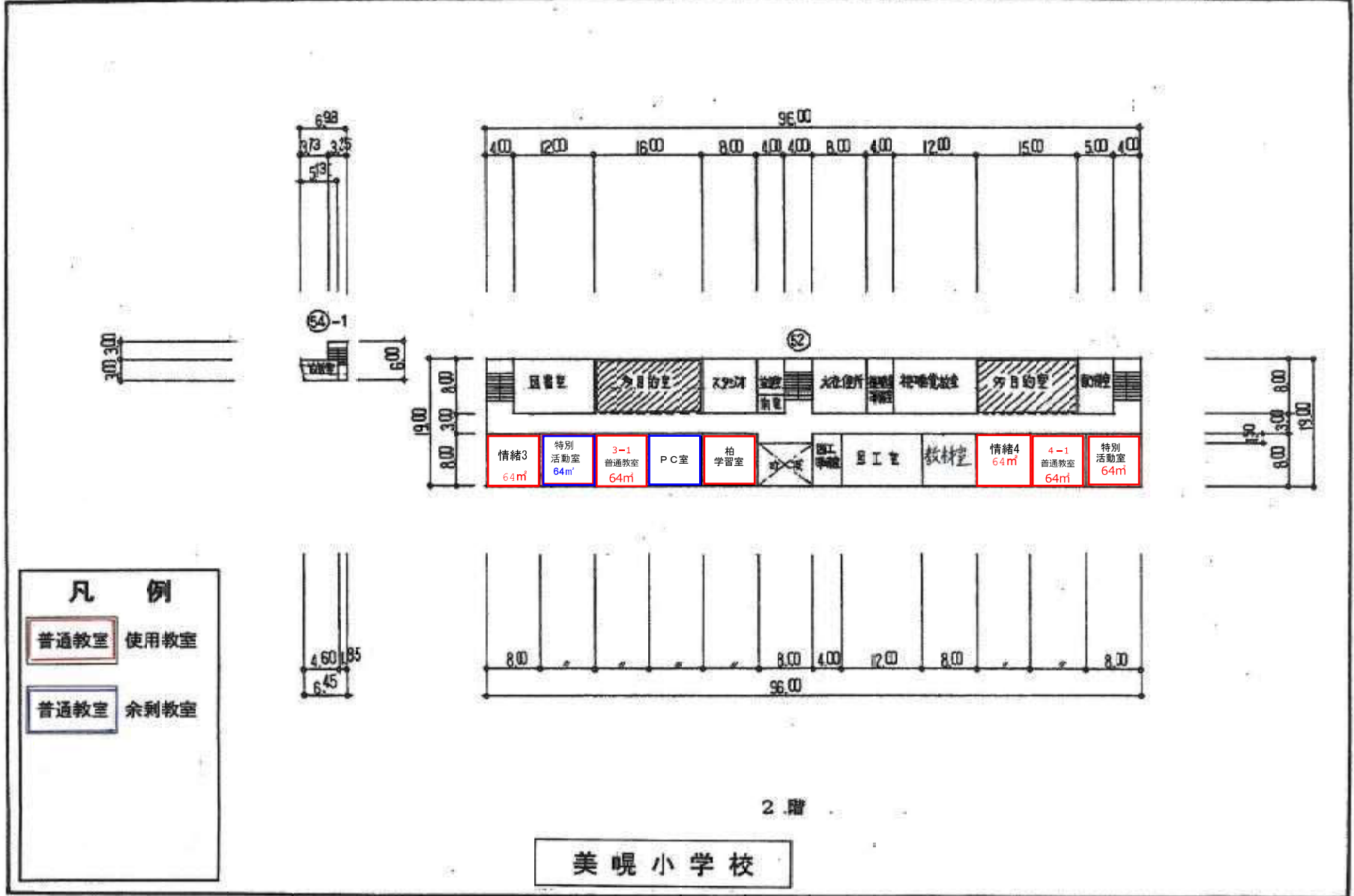
(令和7年度)

平面図	縮尺	1/600 (B4)	学校名	美幌小学校	所在地	面積	延床面積	床面積	敷地面積
		5 10 5 20 25 30				0	1543	1900	1796-1



(令和7年度)

平面图	縮尺	1/500 (B4)	学校名	美幌小学校	国庫補助 費種別	（市町村）			（学校）			国庫補助 費種別	1796-2
						0	1	5	4	3	1		

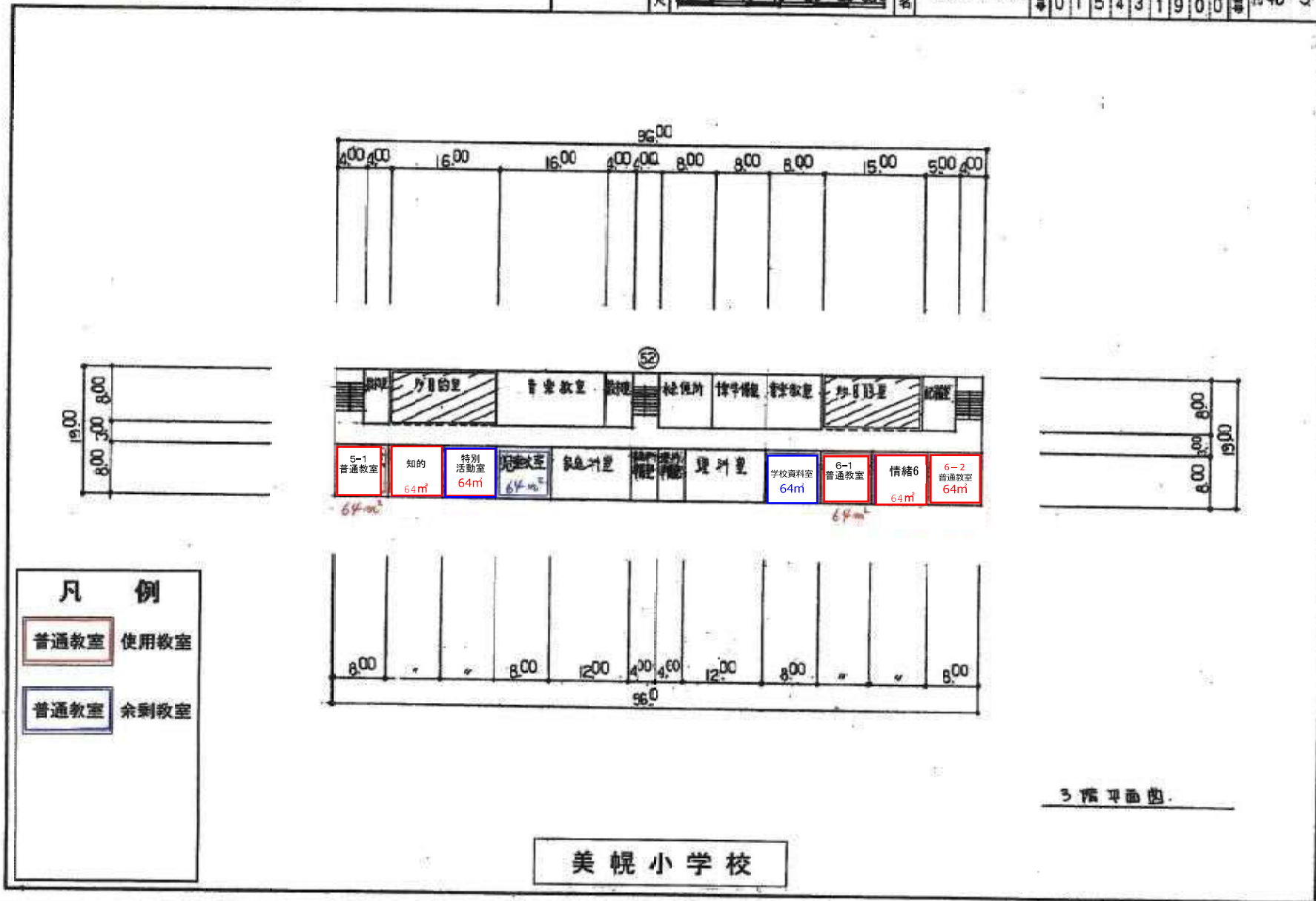


文 部 省

5mm方眼

(令和7年度)

平面図	縮尺	1/60 (B4)	学校名	美幌小学校	校区番号	01	町(村)	543	(学校)	1900	学校番号	1796-3
-----	----	-----------	-----	-------	------	----	------	-----	------	------	------	--------



凡 例

普通教室	使用教室
普通教室	余剰教室

美幌小学校

文 部 省

5mm方眼

3階平面図

(令和7年度)

施設の配置図

縮尺



学校名

美幌小学校

調査番号

015431900
(都道府県) (市町村) (学校)

整理番号

1111-1

- 凡例
- 建物
- ① 未 未とりこなし建物
 - ② 危 危険建物
 - ③ 借 借用建物
 - ④ 一 一時使用建物
 - ⑤ 屋外 屋外教育環境整備事業によるもの
 - ⑥ 自 自転車置き場
 - ⑦ 内 正門・通用門
 - ⑧ マ マラソンコース
 - ⑨ ア アスレチックコース
 - ⑩ 丘 冒険の丘
 - ⑪ 池 池

